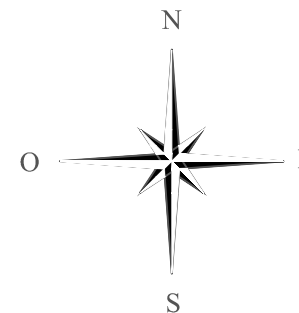
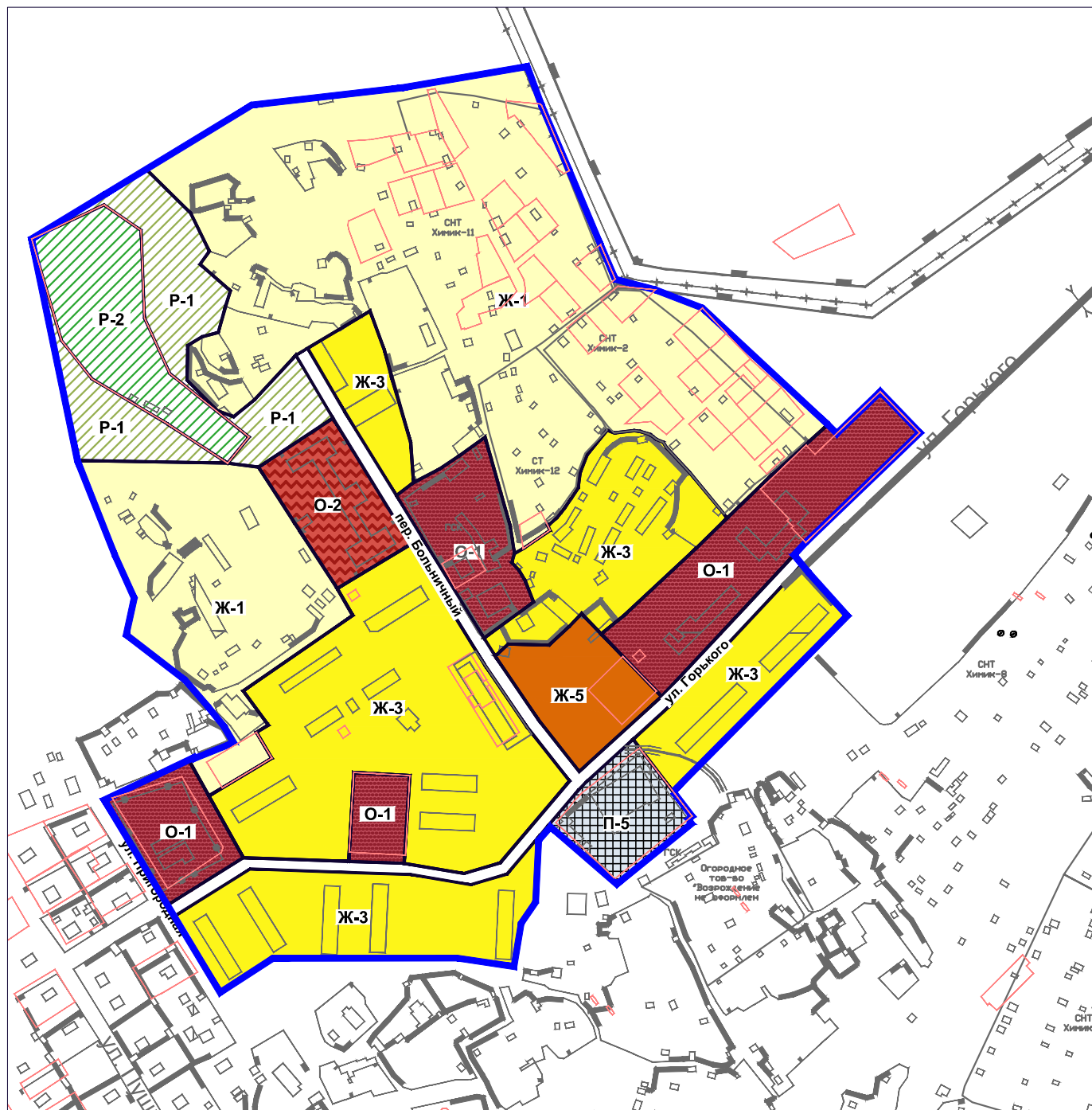




# КРАСНОЗАВОДСК

Правила землепользования и застройки части территории городского поселения Краснозаводск Сергиево-Посадского муниципального района Московской области (территория расположена в городе Краснозаводск, ограниченная: границей территории Краснозаводского химического завода, лесным массивом, улицей Горького, границей физкультурно-оздоровительного комплекса, грунтовой дорогой СНТ "Химик", улицей Пригодная, улицей Пушкина, границей береговой линии водохранилища ГАЭС-2)

Карта градостроительного зонирования

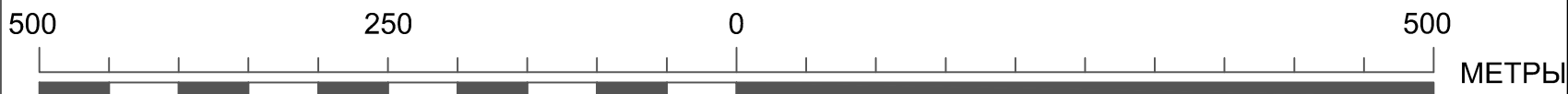


### Условные обозначения

- Границы**  
 территории разработки правил землепользования и застройки
- Жилые зоны**
- Ж-1 Зона застройки индивидуальными жилыми домами
  - Ж-3 Зона застройки среднеэтажными жилыми домами (4-5 эт.)
  - Ж-5 Зона детских учреждений дошкольного и школьного образования
- Общественно-деловые зоны**
- О-1 Зона делового, общественного и коммерческого назначения
  - О-2 Зона размещения объектов социального и коммунально-бытового назначения
- Производственные зоны**
- П-5 Зона производственных и коммунальных объектов, не выше V класса санитарной опасности
- Рекреационные зоны**
- Р-1 Зона зеленых насаждений общего пользования
  - Р-2 Зона объектов спорта, туризма и санаторно-курортного лечения
- Территории и земельные участки, на которые действие градостроительных регламентов не распространяется**
- Улично-дорожная сеть

Масштаб 1:5 000

в 1 см 50 м



					ПЗЗ-001-011			
Изм.	Лист	ФИО	Подп.	Дата	Правила землепользования и застройки части территории городского поселения Краснозаводск Сергиево-Посадского муниципального района Московской области	Лист	Масштаб	Листов
	Ген. дир.	Рябов Д.Ю.				3	1:5 000	6
	Нач. отд.	Райкова Н.В.						
	Спец.	Садовникова Е.М.						
					Карта градостроительного зонирования			