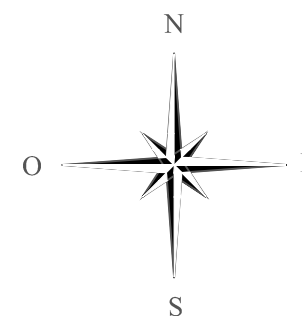
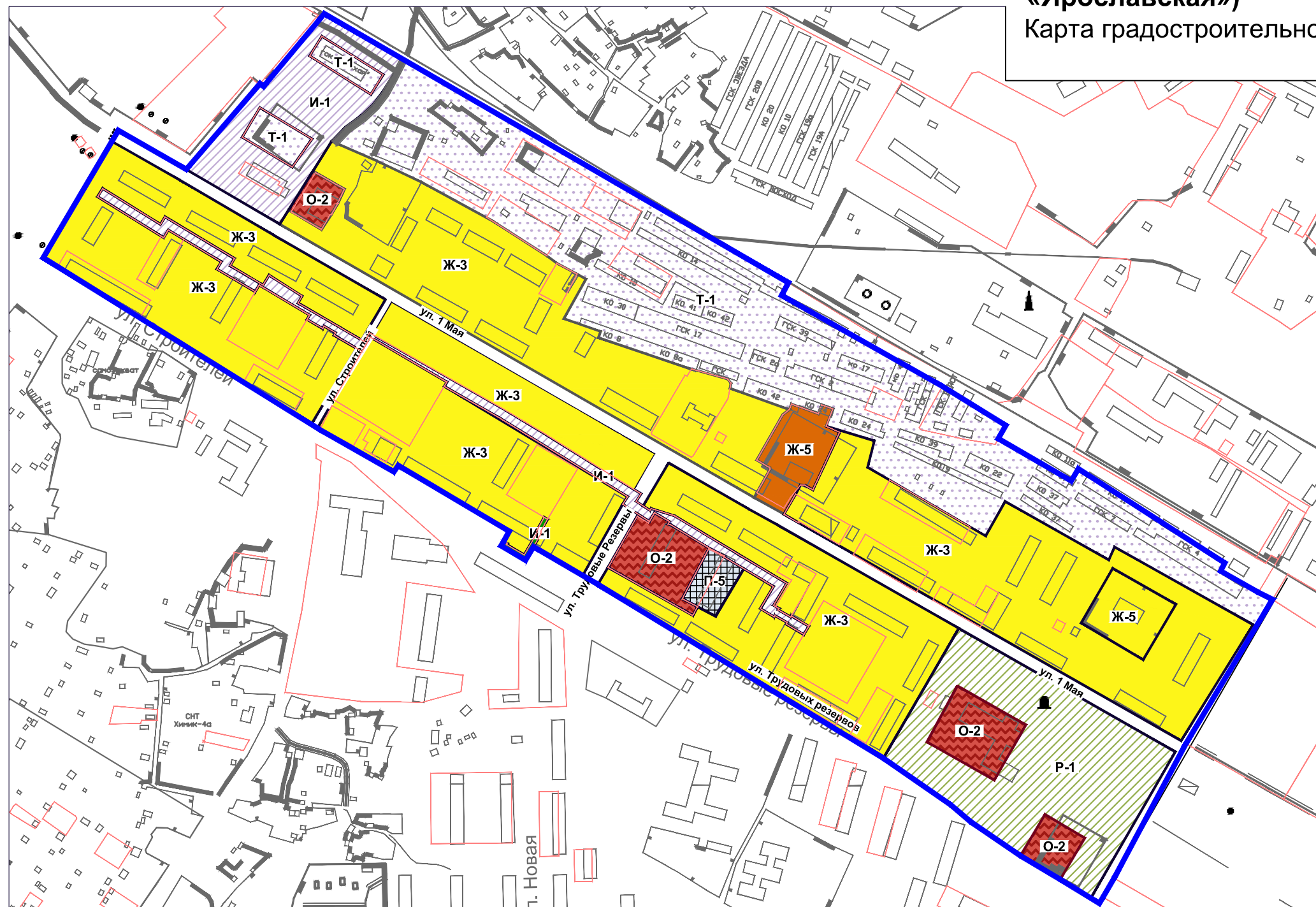




КРАСНОЗАВОДСК

Правила землепользования и застройки части территории городского поселения Краснозаводск Сергиево-Посадского муниципального района Московской области (территория расположена в городе Краснозаводск, ограниченная: железной дорогой, улицей Театральная, улицей Трудовые Резервы, улицей Строителей и земельным участком подстанции № 209 110 кВ «Ярославская»)

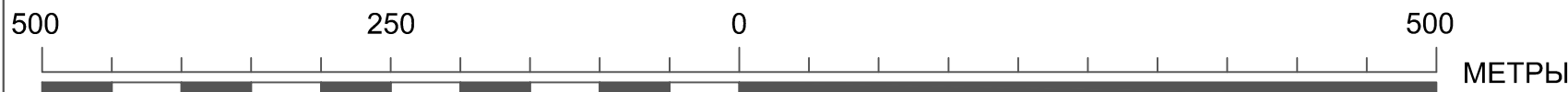
Карта градостроительного зонирования



Условные обозначения

- Границы**
 — территория разработки правил землепользования и застройки
- Жилые зоны**
- Ж-3** Зона застройки среднеэтажными жилыми домами (4-5 эт.)
 - Ж-5** Зона детских учреждений дошкольного и школьного образования
- Общественно-деловые зоны**
- О-2** Зона размещения объектов социального, коммунально-бытового назначения
- Производственные зоны**
- П-5** Зона производственных и коммунальных объектов, не выше V класса санитарной опасности
- Зоны объектов инженерно-транспортной инфраструктуры**
- Т-1** Зона размещения объектов автомобильного транспорта
 - И-1** Зона инженерной инфраструктуры
- Рекреационные зоны**
- Р-1** Зона зеленых насаждений общего пользования
- Территории и земельные участки, на которые действие градостроительных регламентов не распространяется
- Улично-дорожная сеть

Масштаб 1:5 000
в 1 см 50 м



					ПЗЗ-001-011			
Изм.	Лист	ФИО	Подп.	Дата	Правила землепользования и застройки части территории городского поселения Краснозаводск Сергиево-Посадского муниципального района Московской области	Лист	Масштаб	Листов
	Ген. дир.	Рябов Д.Ю.				1	1:5 000	6
	Нач. отд.	Райкова Н.В.						
	Спец.	Садовникова Е.М.			Карта градостроительного зонирования			